

交通規制 通行止めのお知らせ

規制時間 / 7:45頃～15:15頃
(おおむね) 最大7時間30分の通行止め

*規制時間等は目安であり、当日の競技状況によって変更する場合があります。



区間	規制予定時間	規制車線
① 岡大入口～清心町	7:45頃～10:00頃	全面
	10:00頃～15:15頃	北行き
② 清心町～番町	8:15頃～10:00頃	西行き
	10:00頃～15:05頃	西行き <small>(歩道第一車線対面通行)</small>
③ 番町～新鶴見橋西	8:15頃～10:20頃	西行き <small>(歩道第一車線対面通行)</small>
	10:20頃～15:05頃	全面
④ 新鶴見橋西～城下	8:15頃～9:55頃	北行き <small>(南行き車線対面通行)</small>
⑤ 城下～岡山駅前	8:20頃～10:00頃	東行き
⑥ 岡山駅前～大供	8:20頃～10:00頃	南行き
⑦ 大供～西古松	8:20頃～10:15頃	南行き
⑧ 西古松～新保北	8:25頃～10:30頃	南行き
⑨ 新保北～青江	8:25頃～10:35頃	南行き
⑩ 青江～笹ヶ瀬橋北	8:30頃～10:50頃	北行き
⑪ 笹ヶ瀬橋北～錦南	8:30頃～11:00頃	北行き
⑫ 錦南～錦六区入口	8:30頃～11:10頃	北行き
⑬ 錦六区入口～興陽高校前	8:55頃～11:20頃	北行き
⑭ 興陽高校前～都六区北	8:55頃～11:30頃	北行き
⑮ 都六区北～西紅陽台	9:05頃～12:00頃	全面
⑯ 都六区北～都六区東	9:25頃～12:35頃	全面
⑰ 都六区東～文化体育館前	9:25頃～13:05頃	全面
⑱ 文化体育館前～築港栄町	9:40頃～13:30頃	東行き <small>(西行き車線対面通行)</small>
⑲ 築港栄町～岡南大橋東	9:50頃～13:50頃	全面
⑳ 岡南大橋東～国道2号高架下	10:00頃～14:05頃	全面
㉑ 国道2号高架下～桜橋	10:05頃～14:30頃	全面
㉒ 桜橋～相生橋	10:15頃～14:45頃	全面
㉓ 相生橋～新鶴見橋東	10:20頃～14:55頃	全面
㉔ 新鶴見橋東～新鶴見橋西	10:20頃～15:05頃	全面



交通規制中に通れない主な橋
 ・新鶴見橋・蓬萊橋(後楽園)
 ・相生橋・京橋/小橋・桜橋
 ・岡南大橋
常に通れる橋(迂回ルート)
 ※○の橋
 ・岡北大橋・新京橋
 ・旭川大橋(国道2号バイパス)
 ・児島湾大橋・笹ヶ瀬令和橋

⑯～⑳区間
 8:30頃～11:30頃
 南進すると北方向へ戻ることが難しくなります
 特に大型車両は注意してください

9:05頃～12:25頃
 玉野方面へ
 通り抜け不可

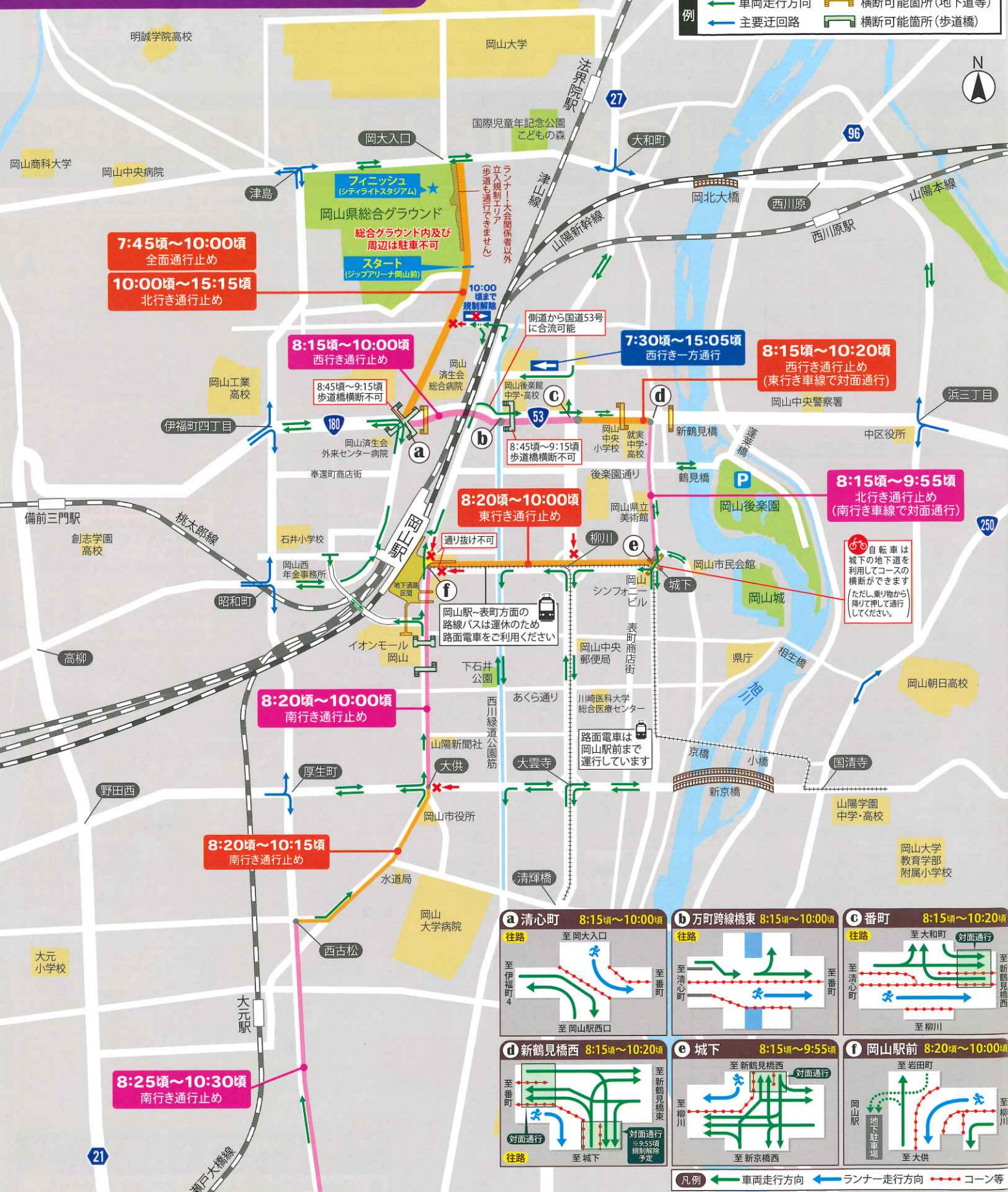
交通規制の実施によりご不便をおかけしますが、皆様のご理解とご協力をお願いいたします。

- 交通規制中は車両によるコースの通行・横断ができません。歩行者、自転車等もコースの通行・横断が制限されます。
- バスの運休やルート・ダイヤ変更が予定されています。バスの運行に大幅な遅れが生じることも予想されます。
- コース周辺道路などで交通渋滞が予想されます。時間に余裕をもってお出かけください。特に、資格試験、旅行、冠婚葬祭等のご予定がある方は迂回路やバス運行計画等を事前にご確認ください。
- 郵便物や宅配便などが遅れて届くことも予想されます。

岡山市内では相当の混雑・渋滞が予想されますので、自動車利用は極力ご遠慮ください。

北区詳細版 7:45頃～10:00頃の主な規制

- 凡例
- マラソンコース(通行止め区間)
 - 車両走行方向
 - 主要迂回路
 - 横断可能箇所(地下道等)
 - 横断可能箇所(歩道橋)



自転車は城下の地下道を利用してコースの横断ができます(ただし、乗り物から降りて押して通行してください。)

岡山駅～表町方面の路線バスは運休のため路面電車をご利用ください



皆様へのお願い

沿道からの大声を出しての応援やハイタッチはお控えください。なお、右図のような行為は大変危険ですのでお控えください。



北区・中区詳細版 10:00頃～15:05頃の主な規制

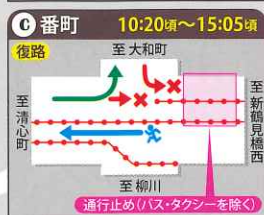
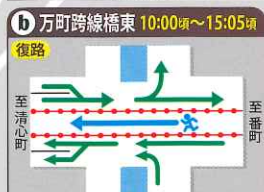
凡例

- マラソンコース(通行止め区間)
- 代行バスバス停
- 車両走行方向
- ランナー走行方向
- 主要迂回路
- 横断可能箇所(地下道等)
- 横断可能箇所(歩道橋)



<注意>
 ・交通規制中、国清寺交差点周辺は特に交通渋滞が予想されます。
<お出かけに際してのお願い>
 ・当日は時間に余裕をもってお出かけください。
 ・特に、資格試験、旅行、冠婚葬祭等のご予定がある方は、バスの運休・迂回運行や渋滞遅延にご注意ください。
 ・渋滞緩和のため、マイカー使用を控え、公共交通機関の利用にご協力ください。

西大寺町電停～東山電停間の路面電車は運休のため代行バスをご利用ください



凡例

- 車両走行方向
- ランナー走行方向
- コーン等

交通規制中、車両通行止めとなる橋にご注意ください。

常に通れる橋(迂回路)※○の橋
 ・岡北大橋 ・新京橋 ・旭川大橋(国道2号バイパス) ・児島湾大橋

南区詳細版 A 8:25頃～12:25頃(国道30号) 青江交差点・笹ヶ瀬橋北周辺の交通規制と迂回ルート

8:25頃～10:35頃 南行き通行止め
<注意>8:25頃～10:35頃 青江方面に通り返け不可

8:30頃～10:50頃 北行き通行止め

8:30頃～11:00頃 北行き通行止め

9:05頃～12:25頃 左折後、約6.5km先の都六区北交差点通行止め。玉野方面へは国道2号バイパスを直進し迂回を!

左折北行きのみ通行可
南行き不可

側道のみ通行可

豊成・洲崎方面(迂回ルート)

浦安方面→岡山駅方面(迂回ルート)

南区詳細版 B 8:55頃～12:35頃(国道30号) 都六区北交差点の交通規制

8:55頃～9:05頃 8:55頃～11:30頃 北行き通行止め

9:05頃～9:25頃 8:55頃～11:30頃 北行き通行止め

9:25頃～11:30頃 8:55頃～11:30頃 北行き通行止め

9:25頃～12:00頃 9:05頃～12:00頃 北行き・南行き通行止め

9:25頃～12:35頃 9:05頃～12:00頃 北行き・南行き通行止め

11:30頃～12:00頃 9:05頃～12:00頃 北行き・南行き通行止め

12:00頃～12:35頃 9:25頃～12:35頃 全面通行止め

9:25頃～12:35頃 9:25頃～12:35頃 全面通行止め

南区詳細版 C 9:05頃～12:25頃(国道30号) 七区入口交差点周辺の交通規制

9:05頃～12:00頃 北行き・南行き通行止め

12:00頃～12:25頃 南行き通行止め

9:25頃から13:05頃の間 千両街道が通行止めとなるため浦安総合公園方面に通り返け不可

西紅陽台交差点から北へ通り抜け不可

マラソコース折り返し地点

至 玉野市

至 浦安総合公園

七区入口

七区小前

七区小学校

南区詳細版 Dのa 9:25頃～13:30頃 文化体育館前交差点の交通規制(コースの南北方向)

9:25頃～13:05頃 全面通行止め

9:40頃～12:40頃 9:40頃～13:30頃 東行き通行止め(西行き車線で対面通行)

9:40頃～13:30頃 9:40頃～13:30頃 東行き通行止め(西行き車線で対面通行)

9:25頃～13:05頃 全面通行止め

9:25頃～13:05頃 全面通行止め

文化体育館前交差点は12:40頃から南北方向に通行可能

南区詳細版 D 9:25頃～13:50頃(外環状線) 浦安公園～岡南大橋周辺の交通規制

8:30頃～10:50頃 北行き通行止め

8:30頃～11:00頃 北行き通行止め

8:30頃～11:10頃 北行き通行止め

9:25頃～13:05頃 全面通行止め

9:40頃～13:30頃 東行き通行止め(西行き車線で対面通行)

9:50頃～13:50頃 全面通行止め

10:00頃～14:05頃 全面通行止め

<注意>8:30頃～11:30頃 南進すると北方向へ戻ることが難しくなります 特に大型車両は注意してください

文化体育館前 12:40頃から南北方向に通行可能

コースより南側の方は、児島湾締切堤防への迂回をお願いします。

※ 規制開始及び終了の前後はしばらくの間、通ることができないことがあります。